

TW Strang M 1:500/100

Knotenpunkt-/ Leitungspunktbezeichnung	
Lagebezeichnung	
Strangnummer	
Abstand	m
Gesamtlänge	m
Querschnitt	DN
Material	
Geländehöhe	m ü.DHHN
Rohrüberdeckung	m
Rohroberkante	m ü.DHHN
Station	m
Kilometrierung	km

45.00 DHHN

KT01	KT02	KT03						KT04
Strang 1								
25.70	23.80	25.00	25.50	25.00	25.00	25.00	16.40	
191.40								
80								
PE100 d90x8,2SDR11 PN16								
53.35	53.60	53.39	53.16	53.02	52.98	53.06	53.28	53.33
1.25	1.91	2.06	1.76	1.57	1.46	1.51	1.70	1.72
52.10	51.69	51.33	51.40	51.45	51.52	51.55	51.58	51.61
0.00	25.70	49.50	74.50	100.00	125.00	150.00	175.00	191.40
0+0				0+1				

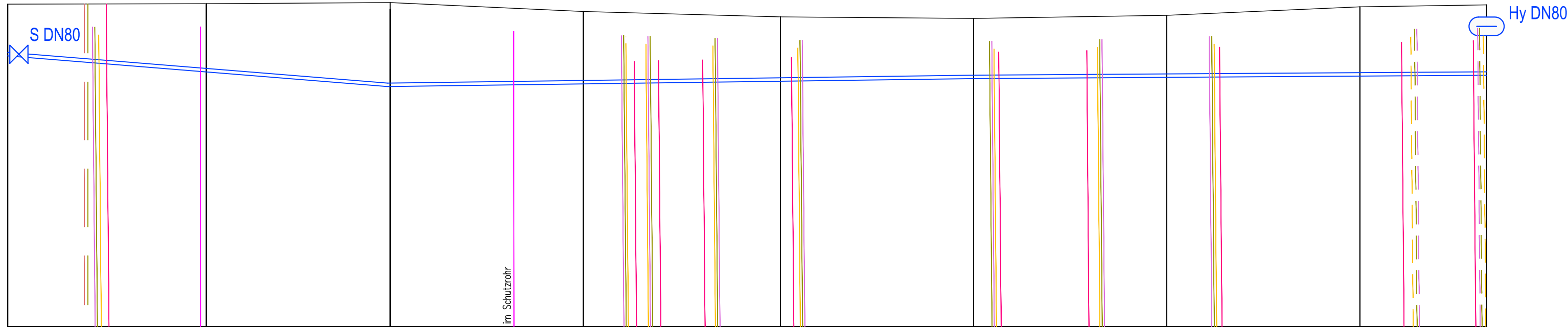
Planung Medien

- Erdgas-Hausanschluß

Telekommunikation-HA

Elektro-Hausanschluß
2. BA: nach Abriss der Lagerhalle

Trinkwasserleitung
PE100 d90x8,2 SDR11 PN16



Legende:

- Hy DN80

S DN80

Hydrant

Absperrschieber

SW-Hausanschluß

Neuplanung und Bestand Kabel und Leitungen:

- SW-Hausanschlußleitung

Freigefällekanal vorhanden

Erdgas-Hausanschluß

Elektro vorhanden

Elektro-Hausanschluß

Telekommunikation-Hausanschluß



Straßenbeleuchtungskabel

Straßenbeleuchtungskabel vorhanden

Für die Lage und Höhenangaben der Versorgungsleitungen wird keine Gewähr übernommen

Sämtliche Hausanschlüsse im Lageplan beachten!

c					
b					
a					
Index	Art der Änderung	Datum	bearbeitet	gezeichnet	geprüft

 B E V	BEV Ingenieure GmbH Bauwesen • Energie • Verkehr Am Amtsgarten 10 15711 Königs Wusterhausen	Telefon: (0 33 75) 469 86-0 Internet: www.bev-ing.de E-Mail: mail@bev-ing.de	 DIN ISO 9001 Zertifizierung
	BAUWESEN • ENERGIE • VERKEHR		
Auftraggeber:	Hagen Weiher		Rudolf-Mosse-Weg 1 15749 Mittenwalde
			E-mail: hagen@hagen-weiher.de
	Datum, Unterschrift: Abgestimmt mit	Datum, Unterschrift: Freigabe durch	

Bauprojekt:

Erschließung B-Plan "Schönwalde Kietz", Gemeinde Schönwald

Leistungsphase:			Planbezeichnung:		
AUSFÜHRUNGSPLANUNG			- LÄNGSSCHNITT- Trinkwasser B-Plan "Schönwalde Kietz"		
Höhensystem/Lagebezug: DHHN2016/----	Vermessung vom:	Blattgröße: 780x297	Kurzbezeichnung Plan: 22 7 03 AP-2TW-01	Blattnr. 1/1	Maßstab: 1:500/100
Bearbeitet: Beyer	Datum: 27.06.2022	Dateiname: 21 7 21 AP-2TW-00.dwg			
Gezeichnet: Sieber	Datum: 27.06.2022	Diese Zeichnung ist Eigentum der BEV Ingenieure GmbH. Unerlaubte Vervielfältigung sowie die Weitergabe an Dritte kann strafrechtliche Folgen haben. Wir übernehmen keine Gewähr für die Vollständigkeit, Aktualität, Genauigkeit und Richtigkeit sämtlicher Versorgungspläne sowie für die Flurkarte und deren Grundstücksdaten.			
Geprüft: gez. Köpke	Datum: 27.06.2022	G:\BEV\Schoenwald\21 7 21 Erschliessung B-Plangebiet Schoenwalde Kietz\ZEICHNUNGEN\AP-Plan\21 7 21 AP-2TW-00			