




geplante Windkraftanlage
Vestas V172, 175 m NH
reduzierte Abstandsfläche / Rotorfläche
Abstandsfläche 0,2 H




Zuwegung und
Kranstellfläche dauerhaft




Zuwegung und Kranstellfläche temporär - Schotter




Zuwegung und Kranstellfläche temporär - Platten




Zuwegung und Kranstellfläche temporär - Freiraum




Kabeltrasse




voraussichtlicher Verlauf
der Kabeltrasse mit
Schutzstreifen auf dem
Vorhabengrundstück




Vertraglich gebundener
Grundbesitz



Gemeindegrenze



Flurgrenze



Flurstück

20

20

20

20

20

20

20

20

20

20

20

20

20

20

20

20

20

20

20

20

20

20

20

20

20

20

20

20

20

20

20

20

20

20

20

20

20

20

20

20

20

20

20

20

20

20

20

20

20

20

20

20

20

20

20

20

20

20

20

20

20

20

20

20

20

20

20

20

20

20

20

20

20

20

20

20

20

20

20

20

20

20

20

20

20

20

20

20

20

20

20

20

20

20

20

20

20

20

20

20

20

20

20

20

20

20

20

20

20

20

20

20

20

20

20

20

20

20

20

20

20

20

20

20

20

20

20

20

20

20

20

20

20

20

20

20

20

20

20

20

20

20

20

20

20

20

20

20

20

20

20

20

20

20

20

20

20

20

20

20

20

20

20

20

20

20

20

20

20

20

20

20

20

20

20

20

20

20

20

20

20

20

20

20

20

20

20

20

20

20

20

20

20

20

20

20

20

20

20

20

20

20

20

20

20

20

20

20

20

20

20

20

20

20

20

20

20

20

20

20

20

20

20

20

20

20

20

20

20

20

20

20

20

20

20

20

20

20

20

20

20

20

20

20

20

20

20

20

20

20

20

20

20

20

20

20

20

20

20

20

20

20

20

20

20

20

20

20

20

20

20

20

20

20

20

20

20

20

20

20

20

20

</